





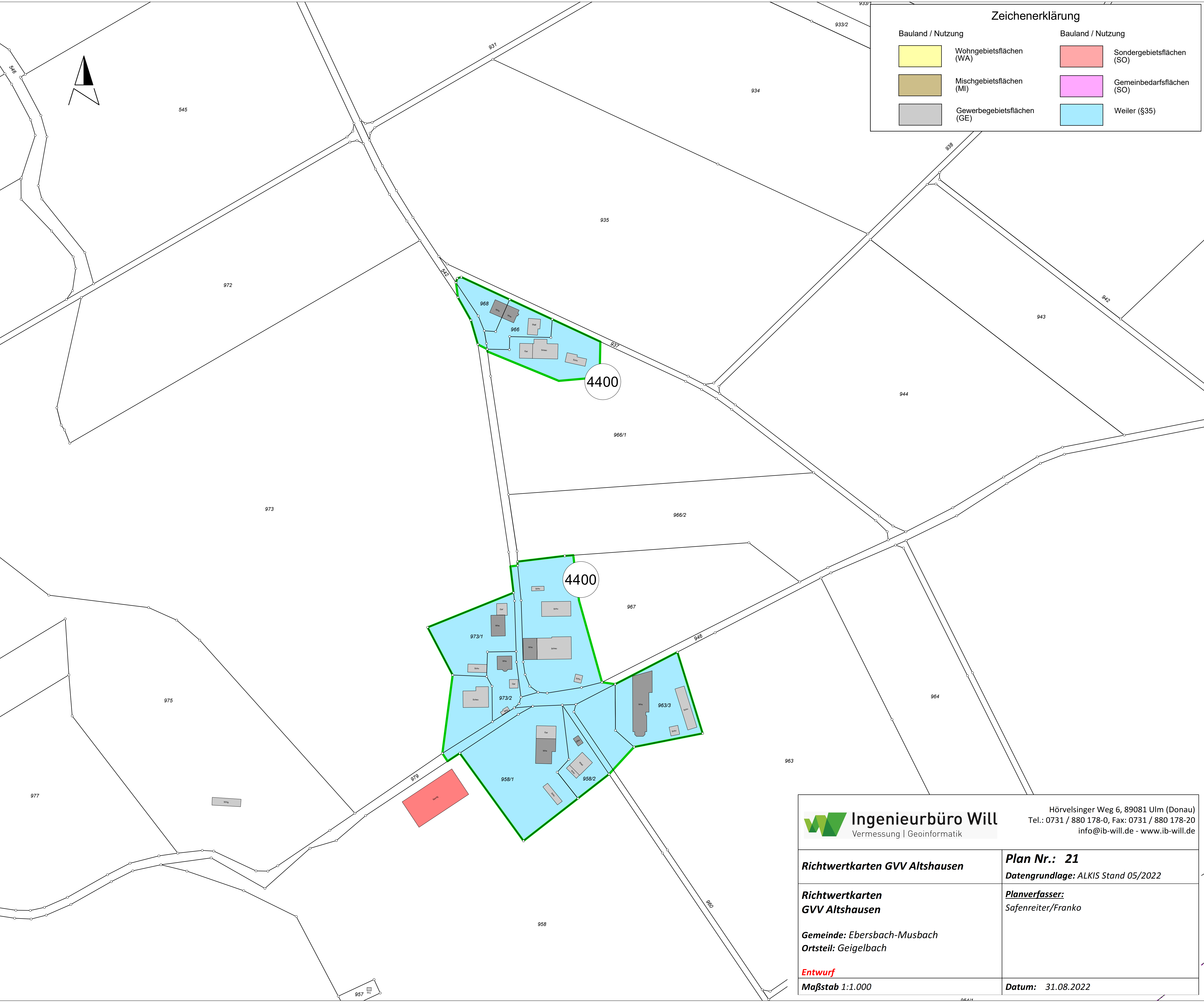



Zeichenerklärung

Bauland / Nutzung		Bauland / Nutzung	
	Wohngebietsflächen (WA)		Sondergebietsflächen (SO)
	Mischgebietsflächen (MI)		Gemeinbedarfsflächen (SO)
	Gewerbegebietsflächen (GE)		Weiler (§35)




Ingenieurbüro Will
 Vermessung | Geoinformatik

Hörvelsinger Weg 6, 89081 Ulm (Donau)
 Tel.: 0731 / 880 178-0, Fax: 0731 / 880 178-20
 info@ib-will.de - www.ib-will.de

Richtwertkarten GVV Altshausen

Plan Nr.: 21
 Datengrundlage: ALKIS Stand 05/2022

Richtwertkarten GVV Altshausen

Planverfasser:
 Safenreiter/Franko

Gemeinde: Ebersbach-Musbach
Ortsteil: Geigelbach

Entwurf
Maßstab 1:1.000

Datum: 31.08.2022